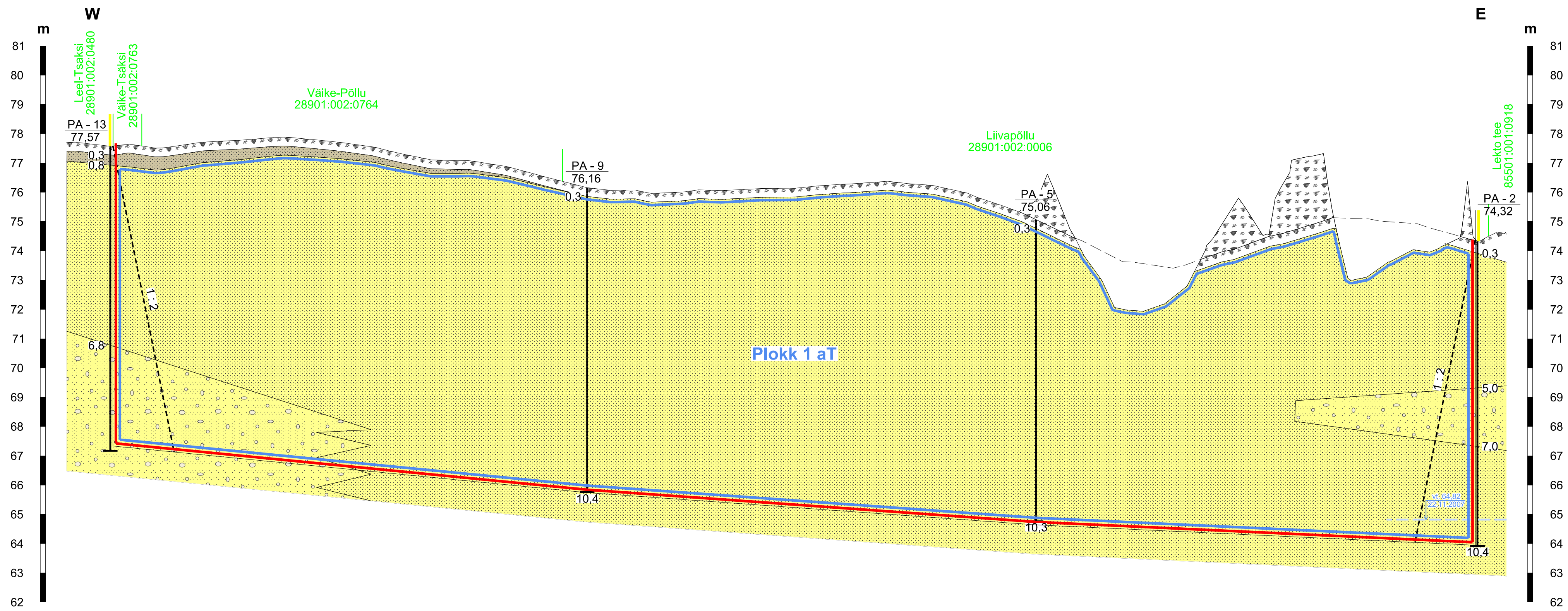


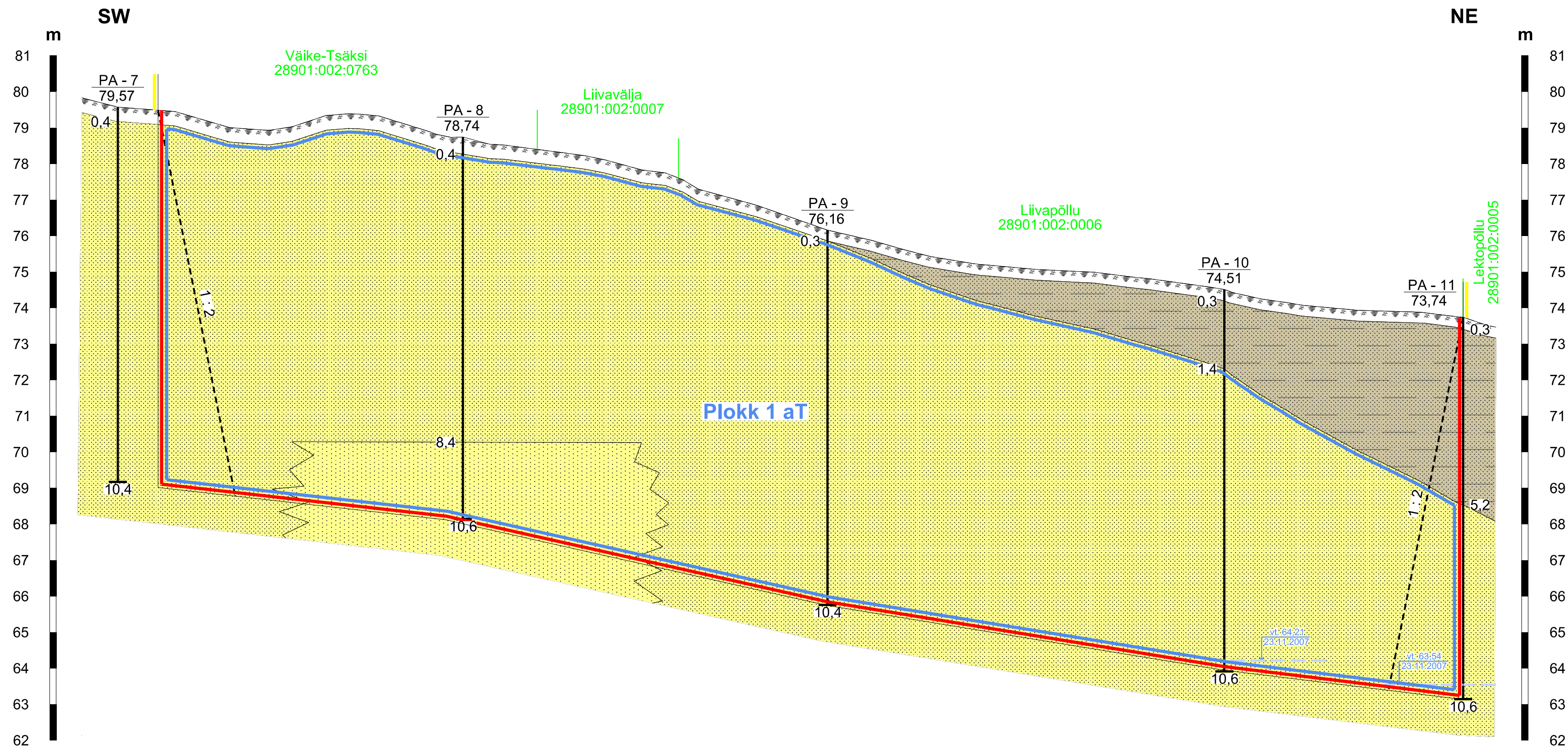


Läbilõige I-I'



- 
- Mäealdisle teenindusmaa piir
 Mäealdisle piir
 Aktiivse tarbevaru piir (aT)
 Geoloogilise uuringu aegne maapind
 Liivapõllu
 28901:002:0006
 Katastrüktuse nime, piiri ja tunnuse
 Kasvukiht
 Ülipeeneteraline liiv
 Peeneteraline liiv
 Peeneteraline liiv vähesel kruusaga
 Liivsavi ja saviliiv
 Kattepinna puistang
 Veetaseme abs kõrgus, m
 Mõõtmise kuupäev
 1:2
 Nõlvus

Läbilõige II-II'



Märkused:

1. Kõrgused EH2000 süsteemis (BK77 +0,14m).
2. Läbilõigete koostamiseks on kasutatud:
 - OÜ Maatark geoloogilisi läbilõikeid (02.06.2009);
 - Puirina liivakarjääri markseid erimõõdistuse lõikeid seisuga 24.10.2023 (OÜ Inseneribüroo STEIGER, 2023, töö nr 23/4610).
3. Kasutatud tarkvara: Bentley PowerCivil for Ballics V8i (litsents: 70000661800020).

Objekti nimetus ja aadress		Joonise sisu	
Puurina liivakarjäär Valga maakond, Valga vald		Mäeeraldise geoloogilised läbitõiked I-I' ja II-II'	
Loa omanik	AS TREV-2 Grupp Pärnu mnt 463, 10916 Tallinn trev2@trev2.ee	Graafiline lisa 2/3	
		Mõõtkava	H 1 : 1000 V 1 : 100
 OÜ Inseneribüroo STEIGER Männiku tee 104, 11216 Tallinn +372 668 1011, info@steiger.ee	Koostas Allan Koger <i>/Allkirjastatud digitaalselt/</i>	Kuupäev	30.11.2023
	Kinnitas Erki Vaguri <i>/Allkirjastatud digitaalselt/</i>	Töö nr	23/4611